

Управление Федеральной службы государственной регистрации, кадастра и картографии по Иркутской области

полное наименование органа регистрации прав

Выписка из Единого государственного реестра недвижимости об объекте недвижимости

Сведения о характеристиках объекта недвижимости

В Единый государственный реестр недвижимости внесены следующие сведения:

Раздел 1 Лист 1

Земельный участок	
вид объекта недвижимости	
Лист № 1 раздела 1	Всего листов раздела 1: 4
Всего разделов: 8	Всего листов выписки: 33
21.12.2024г.	
Кадастровый номер:	38:34:012901:12
Номер кадастрового квартала:	38:34:012901
Дата присвоения кадастрового номера:	25.06.2003
Ранее присвоенный государственный учетный номер:	38:34:012901:12ру
Местоположение:	Местоположение установлено относительно ориентира, расположенного в границах участка. Почтовый адрес ориентира: Иркутская обл., г.Братск, ж/р Центральный, ул.Курчатова, 72.
Площадь:	25589 +/- 56
Кадастровая стоимость, руб.:	12008520
Кадастровые номера расположенных в пределах земельного участка объектов недвижимости:	38:34:012901:1045, 38:34:012901:1046, 38:34:012901:1047, 38:34:012901:1152, 38:34:012901:1236, 38:34:012901:1237, 38:34:012901:221, 38:34:012901:222, 38:34:012901:224, 38:34:012901:225, 38:34:012901:226, 38:34:012901:227, 38:34:012901:228, 38:34:012901:230, 38:34:000000:236, 38:34:012901:1687, 38:34:012901:219, 38:34:000000:5518
Кадастровые номера объектов недвижимости, из которых образован объект недвижимости:	данные отсутствуют
Кадастровые номера образованных объектов недвижимости:	данные отсутствуют
Категория земель:	Земли населенных пунктов
Виды разрешенного использования:	Для размещения ПТУ № 24
Сведения о кадастровом инженере:	Сергеева Светлана Игнатьевна, № 1460, в САМОРЕГУЛИРУЕМАЯ ОРГАНИЗАЦИЯ АССОЦИАЦИЯ КАДАСТРОВЫХ ИНЖЕНЕРОВ "СОДРУЖЕСТВО", СНИЛС 11716747055, договор на выполнение кадастровых работ от 09.12.2024 № 70, дата завершения кадастровых работ: 20.12.2024
Сведения о лесах, водных объектах и об иных природных объектах, расположенных в пределах земельного участка:	данные отсутствуют
Сведения о том, что земельный участок полностью расположен в границах зоны с особыми условиями использования территории, территории объекта культурного наследия, публичного сервитута:	данные отсутствуют


полное наименование должности	 ДОКУМЕНТ ПОДПИСАН ЭЛЕКТРОННОЙ ПОДПИСЬЮ	инициалы, фамилия
-------------------------------	--	-------------------

Сертификат: 009F0BDC181A023B64597F1E2579BEFB50  
 Владелец: ФЕДЕРАЛЬНАЯ СЛУЖБА ГОСУДАРСТВЕННОЙ РЕГИСТРАЦИИ, КАДАСТРА И КАРТОГРАФИИ  
 Действителен: с 02.08.2024 по 26.10.2025

Земельный участок			
вид объекта недвижимости			
Лист № 2 раздела 1	Всего листов раздела 1: 4	Всего разделов: 8	Всего листов выписки: 33
21.12.2024г.			
Кадастровый номер:		38:34:012901:12	
Сведения о том, что земельный участок расположен в границах особой экономической зоны, территории опережающего развития, зоны территориального развития в Российской Федерации, игровой зоны:	данные отсутствуют		
Сведения о том, что земельный участок расположен в границах особо охраняемой природной территории, Байкальской природной территории и ее экологических зон, лесопарковом зеленом поясе, охотничьего угодья, лесничества:	данные отсутствуют		
Сведения о расположении земельного участка и (или) расположенного на нем объекта недвижимости в границах территории, в отношении которой принято решение о резервировании земель для государственных или муниципальных нужд:	данные отсутствуют		
Сведения о результатах проведения государственного земельного надзора:	данные отсутствуют		
Сведения о расположении земельного участка в границах территории, в отношении которой утвержден проект межевания территории:	данные отсутствуют		
Условный номер земельного участка:	данные отсутствуют		
Сведения о принятии акта и (или) заключении договора, предусматривающих предоставление в соответствии с земельным законодательством исполнительным органом государственным органом власти или органом местного самоуправления, находящегося в государственной или муниципальной собственности земельного участка для строительства наемного дома социального использования или наемного дома коммерческого использования:	данные отсутствуют		
Сведения о том, что земельный участок или земельные участки образованы на основании решения об изъятии земельного участка и (или) расположенного на нем объекта недвижимости для государственных или муниципальных нужд:	данные отсутствуют		
Сведения о том, что земельный участок образован из земель или земельного участка, государственная собственность на которые не разграничена:	данные отсутствуют		

полное наименование должности	 ДОКУМЕНТ ПОДПИСАН ЭЛЕКТРОННОЙ ПОДПИСЬЮ	инициалы, фамилия
-------------------------------	--	-------------------

Сертификат: 009F0BDC181A023B64597F1E2579BEFB50  
Владелец: ФЕДЕРАЛЬНАЯ СЛУЖБА ГОСУДАРСТВЕННОЙ  
РЕГИСТРАЦИИ, КАДАСТРА И КАРТОГРАФИИ  
Действителен: с 02.08.2024 по 26.10.2025

Земельный участок			
вид объекта недвижимости			
Лист № 3 раздела 1	Всего листов раздела 1: 4	Всего разделов: 8	Всего листов выписки: 33
21.12.2024г.			
Кадастровый номер:		38:34:012901:12	
Сведения о наличии земельного спора о местоположении границ земельных участков:		данные отсутствуют	
Статус записи об объекте недвижимости:		Сведения об объекте недвижимости имеют статус "актуальные, ранее учтенные"	
Особые отметки:		<p>Для данного земельного участка обеспечен доступ посредством земельного участка (земельных участков) с кадастровым номером (кадастровыми номерами): Земли общего пользования. Сведения об ограничениях права на объект недвижимости, обременениях данного объекта, не зарегистрированных в реестре прав, ограничений прав и обременений недвижимого имущества: вид ограничения (обременения): ограничения прав на земельный участок, предусмотренные статьей 56 Земельного кодекса Российской Федерации; срок действия: с 21.04.2015; реквизиты документа-основания: приказ ЗАО "Братская электросетевая компания" "Об определении границ охранных зон объектов электросетевого хозяйства" от 21.07.2014 № 306 выдан: ЗАО "Братская электросетевая компания". вид ограничения (обременения): ограничения прав на земельный участок, предусмотренные статьей 56 Земельного кодекса Российской Федерации; срок действия: с 28.12.2021; реквизиты документа-основания: решение о согласовании границ охранной зоны объекта электросетевого хозяйства «Одноэтажное кирпичное нежилое здание ТП-312. Иркутская область, г. Братск, жилой район Центральный, ул. Обручева, в 25 метрах севернее жилого дома №45» от 06.12.2021 № 5443 выдан: Федеральная служба по экологическому, технологическому и атомному надзору (Ростехнадзор) Енисейское управление. вид ограничения (обременения): ограничения прав на земельный участок, предусмотренные статьей 56 Земельного кодекса Российской Федерации; срок действия: с 14.02.2022; реквизиты документа-основания: решение " О согласовании границ охранной зоны объекта электросетевого хозяйства" от 27.01.2022 № 5653 выдан: Енисейское управление Федеральной службы по экологическому, технологическому и атомному надзору (Ростехнадзор) . вид ограничения (обременения): ограничения прав на земельный участок, предусмотренные статьей 56 Земельного кодекса Российской Федерации; срок действия: с 03.08.2022; реквизиты документа-основания: распоряжение "Об установлении публичного сервитута в отношении земельных участков и земель, государственная собственность на которые не разграничена, в целях размещения объекта электросетевого хозяйства" от 19.07.2022 № 223 выдан: Администрация муниципального образования города Братска. вид ограничения (обременения): ограничения прав на земельный участок, предусмотренные статьей 56 Земельного кодекса Российской Федерации; срок действия: с 15.02.2023; реквизиты документа-основания: распоряжение "Об установлении публичного сервитута в отношении земельного участка и в целях строительства</p>	
полное наименование должности		 ДОКУМЕНТ ПОДПИСАН ЭЛЕКТРОННОЙ ПОДПИСЬЮ	инициалы, фамилия

Сертификат: 009F0BDC181A023B64597F1E2579BEFB50

Владелец: ФЕДЕРАЛЬНАЯ СЛУЖБА ГОСУДАРСТВЕННОЙ

РЕГИСТРАЦИИ, КАДАСТРА И КАРТОГРАФИИ

Действителен: с 02.08.2024 по 26.10.2025

Земельный участок			
вид объекта недвижимости			
Лист № 4 раздела 1	Всего листов раздела 1: 4	Всего разделов: 8	Всего листов выписки: 33
21.12.2024г.			
Кадастровый номер:		38:34:012901:12	
		<p>объекта электросетевого хозяйства" от 18.01.2023 № 39 выдан: "Об установлении публичного сервитута в отношении земельного участка и в целях строительства объекта электросетевого хозяйства" . вид ограничения (обременения): публичный сервитут; срок действия: с 26.11.2024; реквизиты документа-основания: распоряжение "Об установлении публичного сервитута в отношении земельных участков и земель, государственная собственность на которые не разграничена, в целях эксплуатации объекта тепловых сетей" от 24.10.2024 № 3235 выдан: Администрация города Братска. вид ограничения (обременения): ограничения прав на земельный участок, предусмотренные статьей 56 Земельного кодекса Российской Федерации; срок действия: с 21.12.2024; реквизиты документа-основания: приказ ЗАО "Братская электросетевая компания" "Об определении границ охранных зон объектов электросетевого хозяйства" от 21.07.2014 № 306 выдан: ЗАО "Братская электросетевая компания". вид ограничения (обременения): ограничения прав на земельный участок, предусмотренные статьей 56 Земельного кодекса Российской Федерации; срок действия: с 21.12.2024; реквизиты документа-основания: распоряжение "Об установлении публичного сервитута в отношении земельных участков и земель, государственная собственность на которые не разграничена, в целях эксплуатации объекта тепловых сетей" от 24.10.2024 № 3235 выдан: Администрация города Братска.</p>	
Получатель выписки:		Куцык Анжелика Дмитриевна (представитель правообладателя), Правообладатель: МИНИСТЕРСТВО ИМУЩЕСТВЕННЫХ ОТНОШЕНИЙ ИРКУТСКОЙ ОБЛАСТИ	

полное наименование должности	 ДОКУМЕНТ ПОДПИСАН ЭЛЕКТРОННОЙ ПОДПИСЬЮ	инициалы, фамилия
-------------------------------	--	-------------------

Сертификат: 009F0BDC181A023B64597F1E2579BEFB50  
Владелец: ФЕДЕРАЛЬНАЯ СЛУЖБА ГОСУДАРСТВЕННОЙ  
РЕГИСТРАЦИИ, КАДАСТРА И КАРТОГРАФИИ  
Действителен: с 02.08.2024 по 26.10.2025

Выписка из Единого государственного реестра недвижимости об объекте недвижимости  
Сведения о зарегистрированных правах

Земельный участок			
вид объекта недвижимости			

Лист № 1 раздела 2	Всего листов раздела 2: 2	Всего разделов: 8	Всего листов выписки: 33
--------------------	---------------------------	-------------------	--------------------------

21.12.2024г.	
Кадастровый номер:	38:34:012901:12

1	Правообладатель (правообладатели):	1.1	Иркутская область
	Сведения о возможности предоставления третьим лицам персональных данных физического лица:	1.1.1	данные отсутствуют
2	Вид, номер, дата и время государственной регистрации права:	2.1	Собственность 38-38-03/015/2010-057 19.04.2010 00:00:00
3	Сведения об осуществлении государственной регистрации сделки, права без необходимого в силу закона согласия третьего лица, органа:	3.1	данные отсутствуют
4	Ограничение прав и обременение объекта недвижимости:	не зарегистрировано	
1	Правообладатель (правообладатели):	1.2	ГОСУДАРСТВЕННОЕ АВТОНОМНОЕ ПРОФЕССИОНАЛЬНОЕ ОБРАЗОВАТЕЛЬНОЕ УЧРЕЖДЕНИЕ ИРКУТСКОЙ ОБЛАСТИ "БРАТСКИЙ ИНДУСТРИАЛЬНО-МЕТАЛЛУРГИЧЕСКИЙ ТЕХНИКУМ", ИНН: 3804004868
	Сведения о возможности предоставления третьим лицам персональных данных физического лица:	1.2.1	данные отсутствуют
2	Вид, номер, дата и время государственной регистрации права:	2.2	Постоянное (бессрочное) пользование 38-38-03/003/2009-163 11.02.2009 00:00:00
3	Сведения об осуществлении государственной регистрации сделки, права без необходимого в силу закона согласия третьего лица, органа:	3.2	данные отсутствуют
4	Ограничение прав и обременение объекта недвижимости:	не зарегистрировано	
5	Договоры участия в долевом строительстве:	не зарегистрировано	
6	Заявленные в судебном порядке права требования:	данные отсутствуют	
7	Сведения о возможности предоставления третьим лицам персональных данных физического лица:	данные отсутствуют	
8	Сведения о возражении в отношении зарегистрированного права:	данные отсутствуют	
9	Сведения о наличии решения об изъятии объекта недвижимости для государственных и муниципальных нужд:	данные отсутствуют	

полное наименование должности	 ДОКУМЕНТ ПОДПИСАН ЭЛЕКТРОННОЙ ПОДПИСЬЮ	инициалы, фамилия
-------------------------------	--	-------------------

Сертификат: 009F0BDC181A023B64597F1E2579BEFB50  
 Владелец: ФЕДЕРАЛЬНАЯ СЛУЖБА ГОСУДАРСТВЕННОЙ  
 РЕГИСТРАЦИИ, КАДАСТРА И КАРТОГРАФИИ  
 Действителен: с 02.08.2024 по 26.10.2025

Земельный участок	
вид объекта недвижимости	
Лист № 2 раздела 2	Всего листов раздела 2: 2
Всего разделов: 8	
Всего листов выписки: 33	
21.12.2024г.	
Кадастровый номер:	38:34:012901:12
10	Сведения о невозможности государственной регистрации без личного участия правообладателя или его законного представителя:
	данные отсутствуют
11	Правопритязания и сведения о наличии поступивших, но не рассмотренных заявлений о проведении государственной регистрации права (перехода, прекращения права), ограничения права или обременения объекта недвижимости, сделки в отношении объекта недвижимости:
	отсутствуют
11	Сведения о невозможности государственной регистрации перехода, прекращения, ограничения права на земельный участок из земель сельскохозяйственного назначения:
	данные отсутствуют

полное наименование должности	 ДОКУМЕНТ ПОДПИСАН ЭЛЕКТРОННОЙ ПОДПИСЬЮ	инициалы, фамилия
-------------------------------	--	-------------------

Сертификат: 009F0BDC181A023B64597F1E2579BEFB50  
 Владелец: ФЕДЕРАЛЬНАЯ СЛУЖБА ГОСУДАРСТВЕННОЙ  
 РЕГИСТРАЦИИ, КАДАСТРА И КАРТОГРАФИИ  
 Действителен: с 02.08.2024 по 26.10.2025



## Выписка из Единого государственного реестра недвижимости об объекте недвижимости

## Описание местоположения земельного участка

Земельный участок			
вид объекта недвижимости			

Лист № 1 раздела 3.1	Всего листов раздела 3.1: 2	Всего разделов: 8	Всего листов выписки: 33
----------------------	-----------------------------	-------------------	--------------------------

21.12.2024г.

Кадастровый номер: 38:34:012901:12

Описание местоположения границ земельного участка							
№ п/п	Номер точки		Дирекционный угол	Горизонтальное проложение, м	Описание закрепления на местности	Кадастровые номера смежных участков	Сведения об адресах правообладателей смежных земельных участков
	начальная	конечная					
1	2	3	4	5	6	7	8
1	1.1.1	1.1.2	116°33.9'	1.05	Ограждение	данные отсутствуют	данные отсутствуют
2	1.1.2	1.1.3	15°17.8'	9.7	Ограждение	данные отсутствуют	данные отсутствуют
3	1.1.3	1.1.4	103°53.2'	30.71	Ограждение	данные отсутствуют	данные отсутствуют
4	1.1.4	1.1.5	193°17.6'	8.79	Ограждение	данные отсутствуют	данные отсутствуют
5	1.1.5	1.1.6	136°56.2'	1.46	Ограждение	данные отсутствуют	данные отсутствуют
6	1.1.6	1.1.7	122°50.7'	0.94	Ограждение	данные отсутствуют	данные отсутствуют
7	1.1.7	1.1.8	102°26.6'	19.63	Ограждение	данные отсутствуют	данные отсутствуют
8	1.1.8	1.1.9	100°43.4'	13.81	Ограждение	данные отсутствуют	данные отсутствуют
9	1.1.9	1.1.10	102°25.4'	20.78	Ограждение	данные отсутствуют	данные отсутствуют
10	1.1.10	1.1.11	102°21.2'	16.92	Ограждение	данные отсутствуют	данные отсутствуют
11	1.1.11	1.1.12	101°40.3'	11.17	Ограждение	данные отсутствуют	данные отсутствуют
12	1.1.12	1.1.13	102°0.8'	12.78	Ограждение	данные отсутствуют	данные отсутствуют
13	1.1.13	1.1.14	103°47.3'	6.17	Ограждение	данные отсутствуют	данные отсутствуют
14	1.1.14	1.1.15	95°8.6'	1	Ограждение	данные отсутствуют	данные отсутствуют
15	1.1.15	1.1.16	103°48.3'	1.8	Ограждение	данные отсутствуют	данные отсутствуют
16	1.1.16	1.1.17	97°46.9'	3.03	Ограждение	данные отсутствуют	данные отсутствуют
17	1.1.17	1.1.18	104°2.2'	2.68	Ограждение	данные отсутствуют	данные отсутствуют
18	1.1.18	1.1.19	102°5.9'	29.63	Ограждение	данные отсутствуют	данные отсутствуют
19	1.1.19	1.1.20	101°51.8'	36.39	Ограждение	данные отсутствуют	данные отсутствуют
20	1.1.20	1.1.21	191°19.3'	52.22	Ограждение	данные отсутствуют	данные отсутствуют
21	1.1.21	1.1.22	191°36.5'	20.67	Ограждение	данные отсутствуют	данные отсутствуют
22	1.1.22	1.1.23	191°49.5'	18.1	Ограждение	данные отсутствуют	данные отсутствуют

полное наименование должности	 ДОКУМЕНТ ПОДПИСАН ЭЛЕКТРОННОЙ ПОДПИСЬЮ	инициалы, фамилия
-------------------------------	--	-------------------

Сертификат: 009F0BDC181A023B64597F1E2579BEFB50  
 Владелец: ФЕДЕРАЛЬНАЯ СЛУЖБА ГОСУДАРСТВЕННОЙ  
 РЕГИСТРАЦИИ, КАДАСТРА И КАРТОГРАФИИ  
 Действителен: с 02.08.2024 по 26.10.2025



Земельный участок  
вид объекта недвижимости

Лист № 2 раздела 3.1

Всего листов раздела 3.1: 2

Всего разделов: 8

Всего листов выписки: 33

21.12.2024г.

Кадастровый номер:

38:34:012901:12

1	2	3	4	5	6	7	8
23	1.1.23	1.1.24	190°51.0'	12.22	Ограждение	данные отсутствуют	данные отсутствуют
24	1.1.24	1.1.25	192°38.0'	8.32	Ограждение	данные отсутствуют	данные отсутствуют
25	1.1.25	1.1.26	274°4.1'	24.66	Ограждение	данные отсутствуют	данные отсутствуют
26	1.1.26	1.1.27	274°48.9'	34.31	Ограждение	данные отсутствуют	данные отсутствуют
27	1.1.27	1.1.28	298°22.0'	5.98	Ограждение	данные отсутствуют	данные отсутствуют
28	1.1.28	1.1.29	321°45.7'	3.6	Ограждение	данные отсутствуют	данные отсутствуют
29	1.1.29	1.1.30	310°10.4'	3.19	Ограждение	данные отсутствуют	данные отсутствуют
30	1.1.30	1.1.31	303°13.1'	2.35	Ограждение	данные отсутствуют	данные отсутствуют
31	1.1.31	1.1.32	287°12.1'	3.38	Ограждение	данные отсутствуют	данные отсутствуют
32	1.1.32	1.1.33	277°30.7'	3.67	Ограждение	данные отсутствуют	данные отсутствуют
33	1.1.33	1.1.34	278°34.5'	3.82	Ограждение	данные отсутствуют	данные отсутствуют
34	1.1.34	1.1.35	193°29.8'	0.51	Ограждение	данные отсутствуют	данные отсутствуют
35	1.1.35	1.1.36	243°8.3'	2.59	Ограждение	данные отсутствуют	данные отсутствуют
36	1.1.36	1.1.37	235°43.1'	3.5	Ограждение	данные отсутствуют	данные отсутствуют
37	1.1.37	1.1.38	220°30.5'	3.34	Ограждение	данные отсутствуют	данные отсутствуют
38	1.1.38	1.1.39	210°39.7'	3.57	Ограждение	данные отсутствуют	данные отсутствуют
39	1.1.39	1.1.40	273°47.0'	36.67	Ограждение	данные отсутствуют	данные отсутствуют
40	1.1.40	1.1.41	273°37.6'	52.82	Ограждение	данные отсутствуют	данные отсутствуют
41	1.1.41	1.1.42	344°39.3'	14.02	Ограждение	данные отсутствуют	данные отсутствуют
42	1.1.42	1.1.43	345°36.5'	53.19	Ограждение	данные отсутствуют	данные отсутствуют
43	1.1.43	1.1.44	333°32.0'	2.58	Ограждение	данные отсутствуют	данные отсутствуют
44	1.1.44	1.1.45	11°33.0'	38.41	Ограждение	данные отсутствуют	данные отсутствуют
45	1.1.45	1.1.46	12°0.7'	3.84	Ограждение	данные отсутствуют	данные отсутствуют
46	1.1.46	1.1.1	11°26.5'	34.18	Ограждение	данные отсутствуют	данные отсутствуют



ДОКУМЕНТ ПОДПИСАН

ЭЛЕКТРОННОЙ ПОДПИСЬЮ

Сертификат: 009F0BDC181A023B64597F1E2579BEFB50

Владелец: ФЕДЕРАЛЬНАЯ СЛУЖБА ГОСУДАРСТВЕННОЙ

РЕГИСТРАЦИИ, КАДАСТРА И КАРТОГРАФИИ

Действителен: с 02.08.2024 по 26.10.2025

полное наименование должности

инициалы, фамилия

## Выписка из Единого государственного реестра недвижимости об объекте недвижимости

## Описание местоположения земельного участка

Земельный участок			
вид объекта недвижимости			

Лист № 1 раздела 3.2	Всего листов раздела 3.2: 2	Всего разделов: 8	Всего листов выписки: 33
----------------------	-----------------------------	-------------------	--------------------------

21.12.2024г.

Кадастровый номер: 38:34:012901:12

## Сведения о характерных точках границы земельного участка

Система координат МСК-38, зона 3

Номер точки	Координаты, м		Описание закрепления на местности	Средняя квадратичная погрешность определения координат характерных точек границ земельного участка, м
	X	Y		
1	2	3	4	5
1	815940.1	3163774.73	Долговременный межевой знак	0.1
2	815939.63	3163775.67	Долговременный межевой знак	0.1
3	815948.99	3163778.23	Долговременный межевой знак	0.1
4	815941.62	3163808.04	Долговременный межевой знак	0.1
5	815933.07	3163806.02	Долговременный межевой знак	0.1
6	815932	3163807.02	Долговременный межевой знак	0.1
7	815931.49	3163807.81	Долговременный межевой знак	0.1
8	815927.26	3163826.98	Долговременный межевой знак	0.1
9	815924.69	3163840.55	Долговременный межевой знак	0.1
10	815920.22	3163860.84	Долговременный межевой знак	0.1
11	815916.6	3163877.37	Долговременный межевой знак	0.1
12	815914.34	3163888.31	Долговременный межевой знак	0.1
13	815911.68	3163900.81	Долговременный межевой знак	0.1
14	815910.21	3163906.8	Долговременный межевой знак	0.1
15	815910.12	3163907.8	Долговременный межевой знак	0.1
16	815909.69	3163909.55	Долговременный межевой знак	0.1
17	815909.28	3163912.55	Долговременный межевой знак	0.1
18	815908.63	3163915.15	Долговременный межевой знак	0.1
19	815902.42	3163944.12	Долговременный межевой знак	0.1
20	815894.94	3163979.73	Долговременный межевой знак	0.1
21	815843.74	3163969.48	Долговременный межевой знак	0.1
22	815823.49	3163965.32	Долговременный межевой знак	0.1

полное наименование должности	 ДОКУМЕНТ ПОДПИСАН ЭЛЕКТРОННОЙ ПОДПИСЬЮ	инициалы, фамилия
-------------------------------	--	-------------------

Сертификат: 009F0BDC181A023B64597F1E2579BEFB50

Владелец: ФЕДЕРАЛЬНАЯ СЛУЖБА ГОСУДАРСТВЕННОЙ

РЕГИСТРАЦИИ, КАДАСТРА И КАРТОГРАФИИ

Действителен: с 02.08.2024 по 26.10.2025

## Земельный участок

вид объекта недвижимости

Лист № 2 раздела 3.2

Всего листов раздела 3.2: 2

Всего разделов: 8

Всего листов выписки: 33

21.12.2024г.

Кадастровый номер:

38:34:012901:12

1	2	3	4	5
23	815805.77	3163961.61	Долговременный межевой знак	0.1
24	815793.77	3163959.31	Долговременный межевой знак	0.1
25	815785.65	3163957.49	Долговременный межевой знак	0.1
26	815787.4	3163932.89	Долговременный межевой знак	0.1
27	815790.28	3163898.7	Долговременный межевой знак	0.1
28	815793.12	3163893.44	Долговременный межевой знак	0.1
29	815795.95	3163891.21	Долговременный межевой знак	0.1
30	815798.01	3163888.77	Долговременный межевой знак	0.1
31	815799.3	3163886.8	Долговременный межевой знак	0.1
32	815800.3	3163883.57	Долговременный межевой знак	0.1
33	815800.78	3163879.93	Долговременный межевой знак	0.1
34	815801.35	3163876.15	Долговременный межевой знак	0.1
35	815800.85	3163876.03	Долговременный межевой знак	0.1
36	815799.68	3163873.72	Долговременный межевой знак	0.1
37	815797.71	3163870.83	Долговременный межевой знак	0.1
38	815795.17	3163868.66	Долговременный межевой знак	0.1
39	815792.1	3163866.84	Долговременный межевой знак	0.1
40	815794.52	3163830.25	Долговременный межевой знак	0.1
41	815797.86	3163777.54	Долговременный межевой знак	0.1
42	815811.38	3163773.83	Долговременный межевой знак	0.1
43	815862.9	3163760.61	Долговременный межевой знак	0.1
44	815865.21	3163759.46	Долговременный межевой знак	0.1
45	815902.84	3163767.15	Долговременный межевой знак	0.1
46	815906.6	3163767.95	Долговременный межевой знак	0.1
1	815940.1	3163774.73	Долговременный межевой знак	0.1



ДОКУМЕНТ ПОДПИСАН

ЭЛЕКТРОННОЙ ПОДПИСЬЮ

Сертификат: 009F0BDC181A023B64597F1E2579BEFB50

Владелец: ФЕДЕРАЛЬНАЯ СЛУЖБА ГОСУДАРСТВЕННОЙ

РЕГИСТРАЦИИ, КАДАСТРА И КАРТОГРАФИИ

Действителен: с 02.08.2024 по 26.10.2025

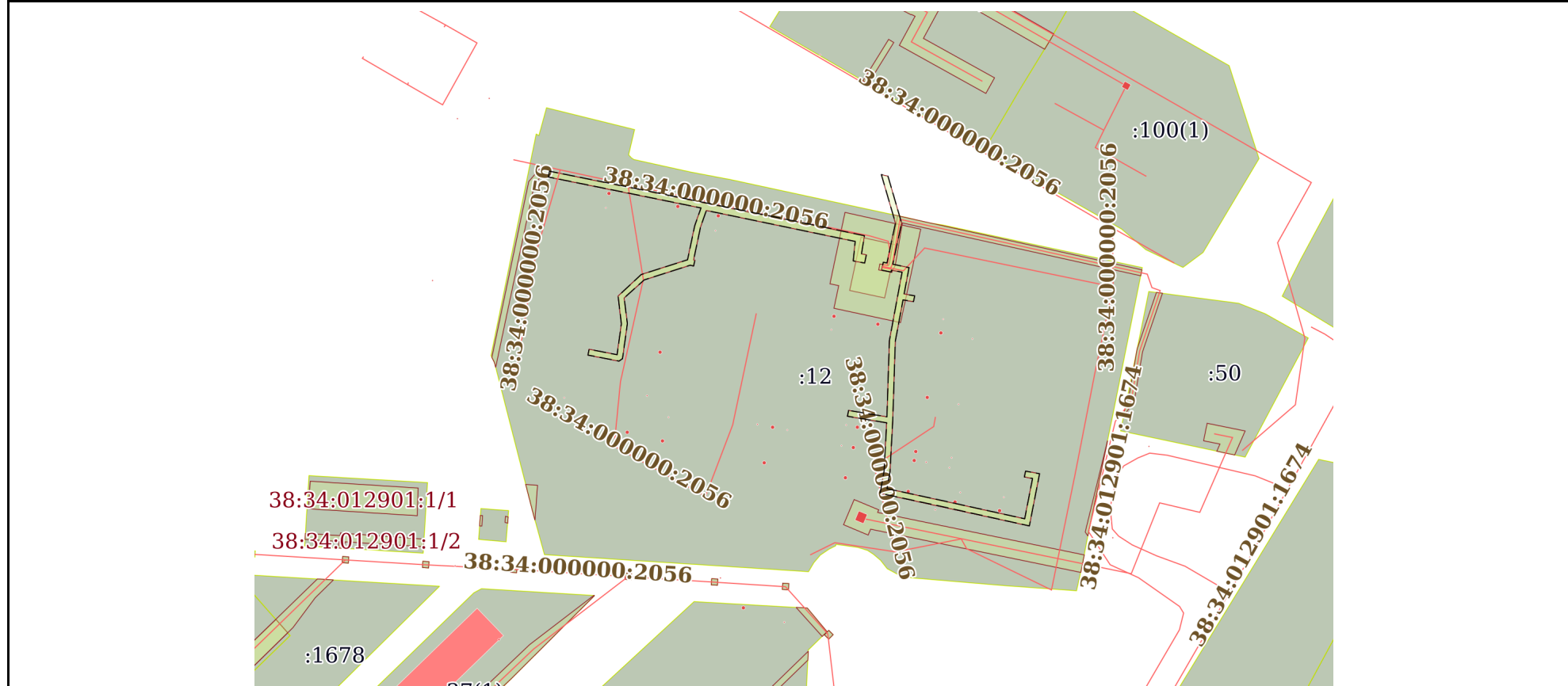
полное наименование должности

инициалы, фамилия

Выписка из Единого государственного реестра недвижимости об объекте недвижимости  
Сведения о частях земельного участка

Земельный участок			
вид объекта недвижимости			
Лист № 1 раздела 4	Всего листов раздела 4: 7	Всего разделов: 8	Всего листов выписки: 33
21.12.2024г.			
Кадастровый номер:		38:34:012901:12	

План (чертеж, схема) части земельного участка      Учетный номер части: 38:34:012901:12/1



Масштаб 1:2000      Условные обозначения:

	 ДОКУМЕНТ ПОДПИСАН ЭЛЕКТРОННОЙ ПОДПИСЬЮ	
полное наименование должности	инициалы, фамилия	

Сертификат: 009F0BDC181A023B64597F1E2579BEFB50  
 Владелец: ФЕДЕРАЛЬНАЯ СЛУЖБА ГОСУДАРСТВЕННОЙ  
 РЕГИСТРАЦИИ, КАДАСТРА И КАРТОГРАФИИ  
 Действителен: с 02.08.2024 по 26.10.2025

Земельный участок

вид объекта недвижимости

Лист № 2 раздела 4

Всего листов раздела 4: 7

Всего разделов: 8

Всего листов выписки: 33

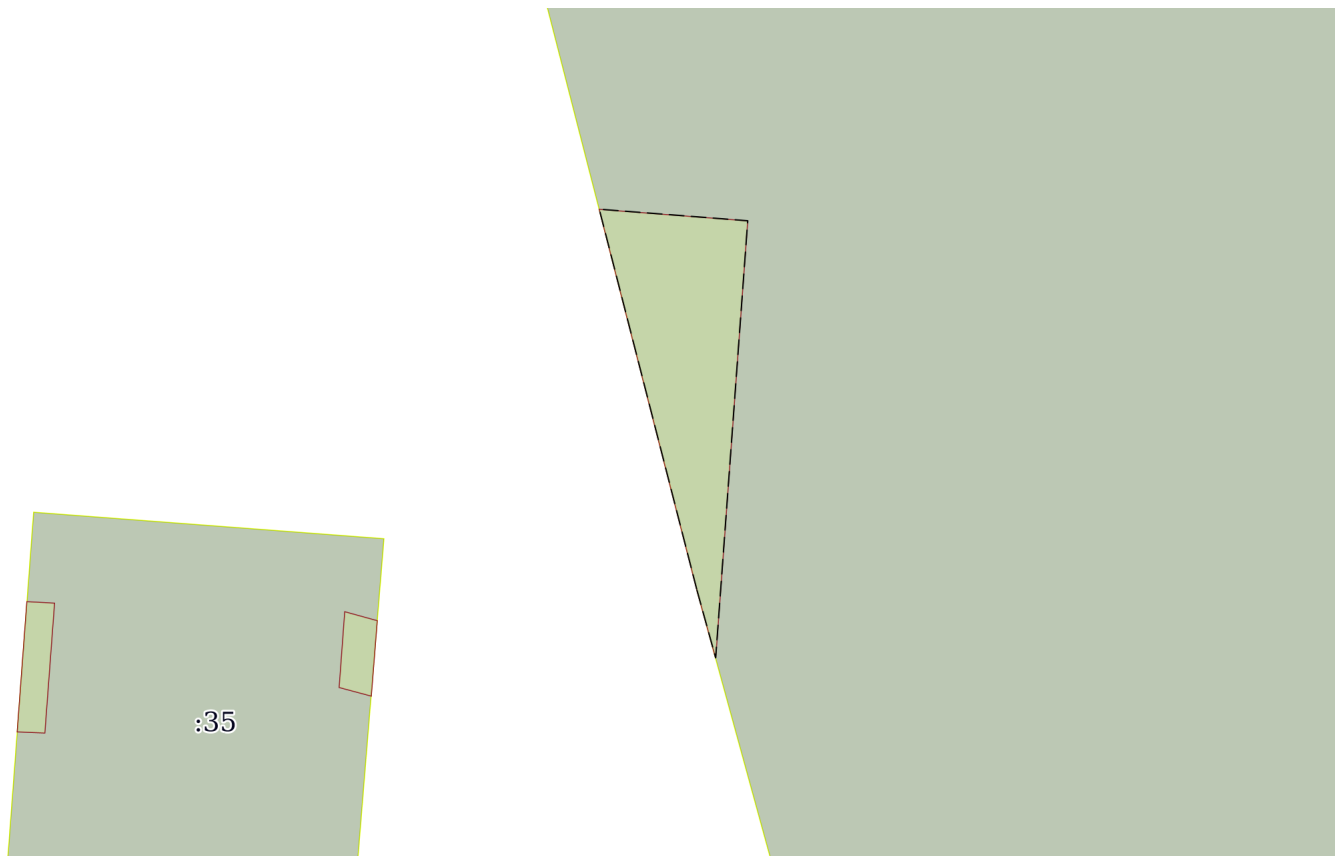
21.12.2024г.

Кадастровый номер:

38:34:012901:12

План (чертеж, схема) части земельного участка

Учетный номер части: 38:34:012901:12/2



Масштаб 1:200

Условные обозначения:

полное наименование должности



ДОКУМЕНТ ПОДПИСАН

ЭЛЕКТРОННОЙ ПОДПИСЬЮ

Сертификат: 009F0BDC181A023B64597F1E2579BEFB50


Владелец: ФЕДЕРАЛЬНАЯ СЛУЖБА ГОСУДАРСТВЕННОЙ

РЕГИСТРАЦИИ, КАДАСТРА И КАРТОГРАФИИ

Действителен: с 02.08.2024 по 26.10.2025

инициалы, фамилия

Земельный участок			
вид объекта недвижимости			
Лист № 3 раздела 4	Всего листов раздела 4: 7	Всего разделов: 8	Всего листов выписки: 33
21.12.2024г.			
Кадастровый номер:		38:34:012901:12	
План (чертеж, схема) части земельного участка		Учетный номер части: 38:34:012901:12/3	
Масштаб 1:400	Условные обозначения:		

полное наименование должности	 ДОКУМЕНТ ПОДПИСАН ЭЛЕКТРОННОЙ ПОДПИСЬЮ	инициалы, фамилия
	Сертификат: 009F0BDC181A023B64597F1E2579BEFB50 Владелец: ФЕДЕРАЛЬНАЯ СЛУЖБА ГОСУДАРСТВЕННОЙ РЕГИСТРАЦИИ, КАДАСТРА И КАРТОГРАФИИ Действителен: с 02.08.2024 по 26.10.2025	

Земельный участок

вид объекта недвижимости

Лист № 4 раздела 4

Всего листов раздела 4: 7

Всего разделов: 8

Всего листов выписки: 33

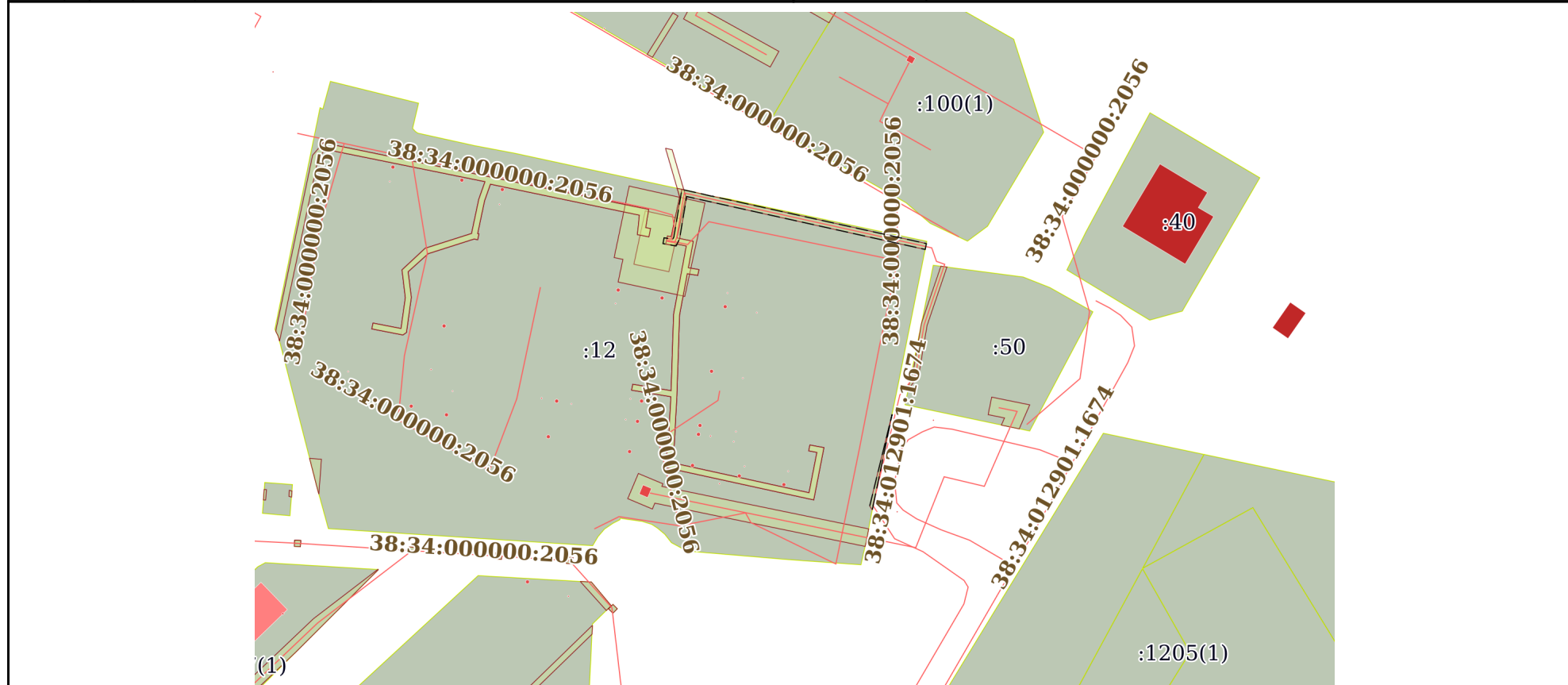
21.12.2024г.

Кадастровый номер:

38:34:012901:12

План (чертеж, схема) части земельного участка

Учетный номер части: 38:34:012901:12/4



Масштаб 1:2000

Условные обозначения:

полное наименование должности	 <p>ДОКУМЕНТ ПОДПИСАН ЭЛЕКТРОННОЙ ПОДПИСЬЮ</p>	инициалы, фамилия
-------------------------------	---	-------------------

Сертификат: 009F0BDC181A023B64597F1E2579BEFB50

Владелец: ФЕДЕРАЛЬНАЯ СЛУЖБА ГОСУДАРСТВЕННОЙ

РЕГИСТРАЦИИ, КАДАСТРА И КАРТОГРАФИИ

Действителен: с 02.08.2024 по 26.10.2025

Земельный участок

вид объекта недвижимости

Лист № 5 раздела 4

Всего листов раздела 4: 7

Всего разделов: 8

Всего листов выписки: 33

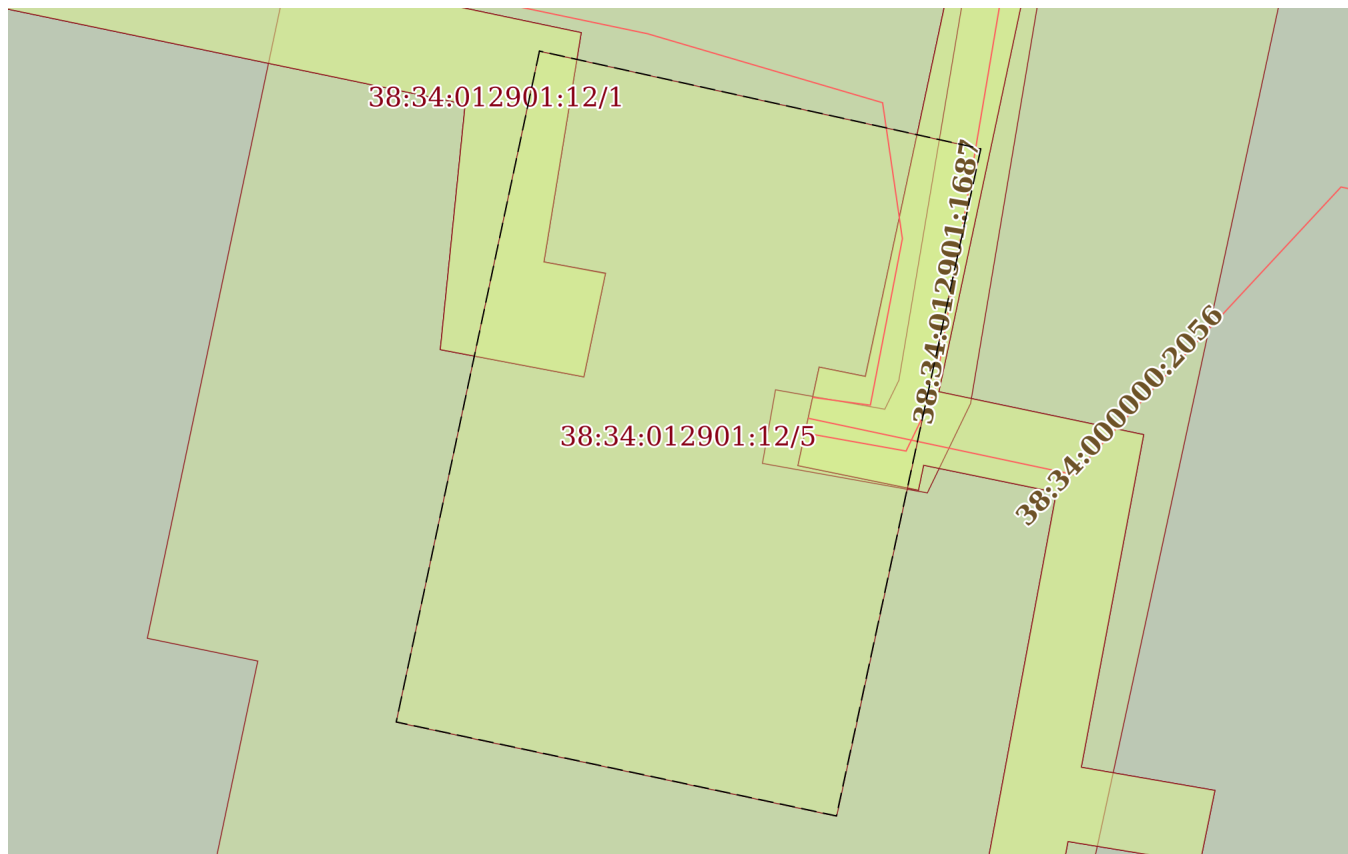
21.12.2024г.

Кадастровый номер:

38:34:012901:12

План (чертеж, схема) части земельного участка

Учетный номер части: 38:34:012901:12/5



Масштаб 1:200

Условные обозначения:

полное наименование должности



ДОКУМЕНТ ПОДПИСАН

ЭЛЕКТРОННОЙ ПОДПИСЬЮ

Сертификат: 009F0BDC181A023B64597F1E2579BEFB50

Владелец: ФЕДЕРАЛЬНАЯ СЛУЖБА ГОСУДАРСТВЕННОЙ

РЕГИСТРАЦИИ, КАДАСТРА И КАРТОГРАФИИ

Действителен: с 02.08.2024 по 26.10.2025

инициалы, фамилия



Земельный участок

вид объекта недвижимости

Лист № 6 раздела 4

Всего листов раздела 4: 7

Всего разделов: 8

Всего листов выписки: 33

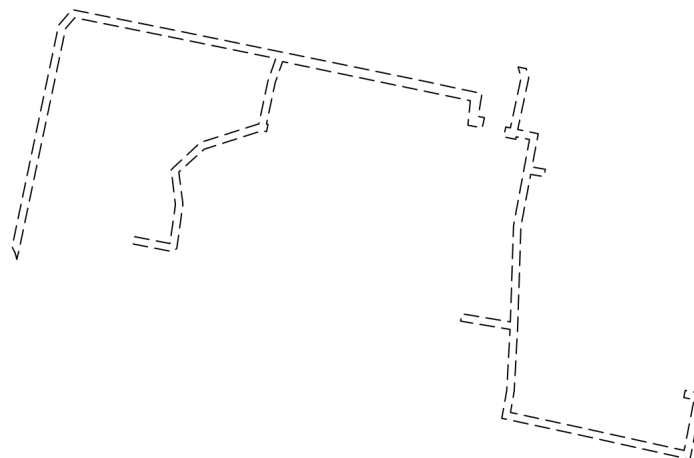
21.12.2024г.

Кадастровый номер:

38:34:012901:12

План (чертеж, схема) части земельного участка

Учетный номер части: 38:34:012901:12/7



Масштаб 1:2000

Условные обозначения:

полное наименование должности



ДОКУМЕНТ ПОДПИСАН

ЭЛЕКТРОННОЙ ПОДПИСЬЮ

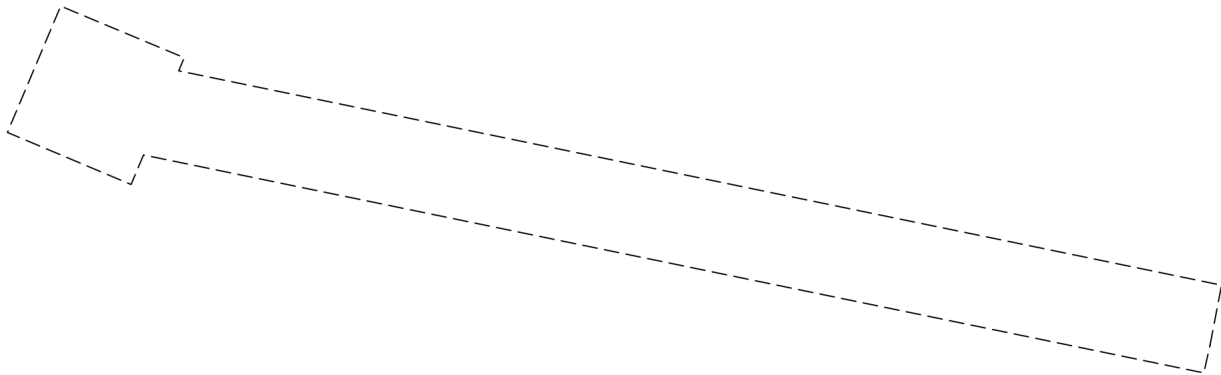
Сертификат: 009F0BDC181A023B64597F1E2579BEFB50



Владелец: ФЕДЕРАЛЬНАЯ СЛУЖБА ГОСУДАРСТВЕННОЙ

РЕГИСТРАЦИИ, КАДАСТРА И КАРТОГРАФИИ

Действителен: с 02.08.2024 по 26.10.2025

инициалы, фамилия

Земельный участок			
вид объекта недвижимости			
Лист № 7 раздела 4	Всего листов раздела 4: 7	Всего разделов: 8	Всего листов выписки: 33
21.12.2024г.			
Кадастровый номер:		38:34:012901:12	
План (чертеж, схема) части земельного участка		Учетный номер части: 38:34:012901:12/8	
			
Масштаб 1:500	Условные обозначения:		

полное наименование должности		ДОКУМЕНТ ПОДПИСАН	инициалы, фамилия
		ЭЛЕКТРОННОЙ ПОДПИСЬЮ	
Сертификат: 009F0BDC181A023B64597F1E2579BEFB50 Владелец: ФЕДЕРАЛЬНАЯ СЛУЖБА ГОСУДАРСТВЕННОЙ РЕГИСТРАЦИИ, КАДАСТРА И КАРТОГРАФИИ Действителен: с 02.08.2024 по 26.10.2025			

## Выписка из Единого государственного реестра недвижимости об объекте недвижимости

## Сведения о частях земельного участка

Земельный участок		
вид объекта недвижимости		
Лист № 1 раздела 4.1	Всего листов раздела 4.1: 3	Всего разделов: 8
Всего листов выписки: 33		
21.12.2024г.		
Кадастровый номер:		38:34:012901:12
Учетный номер части	Площадь, м2	Содержание ограничения в использовании или ограничения права на объект недвижимости или обременения объекта недвижимости
1	2	3
38:34:012901:12/1	825	вид ограничения (обременения): ограничения прав на земельный участок, предусмотренные статьей 56 Земельного кодекса Российской Федерации; Срок действия: не установлен; реквизиты документа-основания: приказ ЗАО "Братская электросетевая компания" "Об определении границ охранных зон объектов электросетевого хозяйства" от 21.07.2014 № 306 выдан: ЗАО "Братская электросетевая компания"; Содержание ограничения (обременения): ограничения установлены в соответствии с Постановлением Правительства РФ от 24.02.2009г. № 160 "О порядке установления охранных зон объектов электросетевого хозяйства и особых условий использования земельных участков, расположенных в границах таких зон"; Реестровый номер границы: 38:34-6.23; Вид объекта реестра границ: Зона с особыми условиями использования территории; Вид зоны по документу: Электросетевой комплекс № 8; Тип зоны: Охранная зона инженерных коммуникаций; Номер: 8
38:34:012901:12/2	24	вид ограничения (обременения): ограничения прав на земельный участок, предусмотренные статьей 56 Земельного кодекса Российской Федерации; Срок действия: не установлен; реквизиты документа-основания: решение о согласовании границ охранной зоны объекта электросетевого хозяйства «Одноэтажное кирпичное нежилое здание ТП-312. Иркутская область, г. Братск, жилой район Центральный, ул. Обручева, в 25 метрах севернее жилого дома №45» от 06.12.2021 № 5443 выдан: Федеральная служба по экологическому, технологическому и атомному надзору (Ростехнадзор) Енисейское управление; Содержание ограничения (обременения): Ограничения прав, установленные в соответствии с Постановлением Правительства РФ № 160 от 24.02.2009г. "О порядке установления охранных зон объектов электросетевого хозяйства и особых условий использования земельных участков, расположенных в границах таких зон; Реестровый номер границы: 38:34-6.604; Вид объекта реестра границ: Зона с особыми условиями использования территории; Вид зоны по документу: Охранная зона электросетевого хозяйства: «Одноэтажное кирпичное нежилое здание ТП-312. Иркутская область, г. Братск, жилой район Центральный, ул. Обручева, в 25 метрах севернее жилого дома №45»; Тип зоны: Охранная зона инженерных коммуникаций; Номер: 1
38:34:012901:12/3	821	вид ограничения (обременения): ограничения прав на земельный участок, предусмотренные статьей 56 Земельного кодекса Российской Федерации; Срок действия: не установлен; реквизиты документа-основания: решение " О согласовании границ охранной зоны объекта электросетевого хозяйства" от 27.01.2022 № 5653 выдан: Енисейское управление Федеральной службы по экологическому, технологическому и атомному надзору (Ростехнадзор) ; Содержание ограничения (обременения):

полное наименование должности	 ДОКУМЕНТ ПОДПИСАН ЭЛЕКТРОННОЙ ПОДПИСЬЮ	инициалы, фамилия
-------------------------------	---	-------------------

Сертификат: 009F0BDC181A023B64597F1E2579BEFB50  
 Владелец: ФЕДЕРАЛЬНАЯ СЛУЖБА ГОСУДАРСТВЕННОЙ  
 РЕГИСТРАЦИИ, КАДАСТРА И КАРТОГРАФИИ  
 Действителен: с 02.08.2024 по 26.10.2025

Земельный участок			
вид объекта недвижимости			
Лист № 2 раздела 4.1	Всего листов раздела 4.1: 3	Всего разделов: 8	Всего листов выписки: 33
21.12.2024г.			
Кадастровый номер:		38:34:012901:12	
		Ограничения прав, установленные в соответствии с Постановлением Правительства РФ № 160 от 24.02.2009г. "О порядке установления охранных зон объектов электросетевого хозяйства и особых условий использования земельных участков, расположенных в границах таких зон; Реестровый номер границы: 38:34-6.737; Вид объекта реестра границ: Зона с особыми условиями использования территории; Вид зоны по документу: Охранная зона электросетевого хозяйства: «ТП-313. Иркутская область, г.Братск, жилой район Центральный, в 13 м к северо-востоку от учебного корпуса лицея №24 по ул Курчатова, 72»; Тип зоны: Охранная зона инженерных коммуникаций; Номер: 1	
38:34:012901:12/4	227	вид ограничения (обременения): ограничения прав на земельный участок, предусмотренные статьей 56 Земельного кодекса Российской Федерации; Срок действия: не установлен; реквизиты документа-основания: распоряжение "Об установлении публичного сервитута в отношении земельных участков и земель, государственная собственность на которые не разграничена, в целях размещения объекта электросетевого хозяйства" от 19.07.2022 № 223 выдан: Администрация муниципального образования города Братска; Содержание ограничения (обременения): Публичный сервитут в целях размещения объектов электросетевого хозяйства "КЛ-0,4 кВ от ТП№313 до ВРУ эл.бойлерной Мемориала Славы по ул. Обручева" сроком действия 49 лет в интересах Муниципального образования города Братска.; Реестровый номер границы: 38:34-6.993; Вид объекта реестра границ: Зона с особыми условиями использования территории; Вид зоны по документу: Публичный сервитут в целях размещения объектов электросетевого хозяйства "КЛ-0,4 кВ от ТП№313 до ВРУ эл.бойлерной Мемориала Славы по ул. Обручева"; Тип зоны: Зона публичного сервитута	
38:34:012901:12/5	222	вид ограничения (обременения): ограничения прав на земельный участок, предусмотренные статьей 56 Земельного кодекса Российской Федерации; Срок действия: не установлен; реквизиты документа-основания: распоряжение "Об установлении публичного сервитута в отношении земельного участка и в целях строительства объекта электросетевого хозяйства" от 18.01.2023 № 39 выдан: "Об установлении публичного сервитута в отношении земельного участка и в целях строительства объекта электросетевого хозяйства" ; Содержание ограничения (обременения): публичный сервитут для строительства объекта электросетевого хозяйства: сооружение электроэнергетики "Сооружение ТП № 113" в интересах АО "БЭСК" сроком на 10 лет.; Реестровый номер границы: 38:34-6.1284; Вид объекта реестра границ: Зона с особыми условиями использования территории; Вид зоны по документу: Публичный сервитут; Тип зоны: Зона публичного сервитута; Номер: 1	
38:34:012901:12/6	450	вид ограничения (обременения): публичный сервитут; Срок действия: не установлен; реквизиты документа-основания: распоряжение "Об установлении публичного сервитута в отношении земельных участков и земель, государственная собственность на которые не разграничена, в целях эксплуатации объекта тепловых сетей" от 24.10.2024 № 3235 выдан: Администрация города Братска; Содержание ограничения (обременения): ; Реестровый номер границы: 38:34:000000-17.32	
38:34:012901:12/7	936	38:34-6.23	
38:34:012901:12/8	514	38:34:000000-17.32	

полное наименование должности		ДОКУМЕНТ ПОДПИСАН	инициалы, фамилия
		ЭЛЕКТРОННОЙ ПОДПИСЬЮ	

Сертификат: 009F0BDC181A023B64597F1E2579BEFB50  
Владелец: ФЕДЕРАЛЬНАЯ СЛУЖБА ГОСУДАРСТВЕННОЙ  
РЕГИСТРАЦИИ, КАДАСТРА И КАРТОГРАФИИ  
Действителен: с 02.08.2024 по 26.10.2025

Земельный участок			
вид объекта недвижимости			
Лист № 3 раздела 4.1	Всего листов раздела 4.1: 3	Всего разделов: 8	Всего листов выписки: 33
21.12.2024г.			
Кадастровый номер:		38:34:012901:12	
	Весь	вид ограничения (обременения): ограничения прав на земельный участок, предусмотренные статьей 56 Земельного кодекса Российской Федерации; Срок действия: не установлен; реквизиты документа-основания: приказ ЗАО "Братская электросетевая компания" "Об определении границ охранных зон объектов электросетевого хозяйства" от 21.07.2014 № 306 выдан: ЗАО "Братская электросетевая компания"; Содержание ограничения (обременения): ограничения установлены в соответствии с Постановлением Правительства РФ от 24.02.2009г. № 160 "О порядке установления охранных зон объектов электросетевого хозяйства и особых условий использования земельных участков, расположенных в границах таких зон"; Реестровый номер границы: 38:34-6.23; Вид объекта реестра границ: Зона с особыми условиями использования территории; Вид зоны по документу: Электросетевой комплекс № 8; Тип зоны: Охранная зона инженерных коммуникаций; Номер: 8	
	Весь	вид ограничения (обременения): ограничения прав на земельный участок, предусмотренные статьей 56 Земельного кодекса Российской Федерации; Срок действия: не установлен; реквизиты документа-основания: распоряжение "Об установлении публичного сервитута в отношении земельных участков и земель, государственная собственность на которые не разграничена, в целях эксплуатации объекта тепловых сетей" от 24.10.2024 № 3235 выдан: Администрация города Братска; Содержание ограничения (обременения): ; Реестровый номер границы: 38:34:000000-17.32	

полное наименование должности	 ДОКУМЕНТ ПОДПИСАН ЭЛЕКТРОННОЙ ПОДПИСЬЮ	инициалы, фамилия
-------------------------------	--	-------------------

Сертификат: 009F0BDC181A023B64597F1E2579BEFB50  
Владелец: ФЕДЕРАЛЬНАЯ СЛУЖБА ГОСУДАРСТВЕННОЙ  
РЕГИСТРАЦИИ, КАДАСТРА И КАРТОГРАФИИ  
Действителен: с 02.08.2024 по 26.10.2025

## Выписка из Единого государственного реестра недвижимости об объекте недвижимости

## Сведения о частях земельного участка

Земельный участок			
вид объекта недвижимости			

Лист № 1 раздела 4.2	Всего листов раздела 4.2: 12	Всего разделов: 8	Всего листов выписки: 33
----------------------	------------------------------	-------------------	--------------------------

21.12.2024г.

Кадастровый номер: 38:34:012901:12

## Сведения о характерных точках границы части (частей) земельного участка

Учетный номер части: 38:34:012901:12/1

Система координат МСК-38, зона 3

Номер точки	Координаты, м		Описание закрепления на местности	Средняя квадратичная погрешность определения координат характерных точек границ земельного участка, м
	X	Y		
1	2	3	4	5
1	815927.52	3163779.25	-	-
2	815925.57	3163778.82	-	-
3	815920.14	3163805.83	-	0.1
4	815915.1	3163830.48	-	0.1
5	815909.12	3163828.37	-	0.1
6	815897.57	3163825.93	-	0.1
7	815892.58	3163810.26	-	0.1
8	815885.29	3163802.44	-	0.1
9	815875.89	3163803.56	-	0.1
10	815865.47	3163802.1	-	0.1
11	815867.31	3163792.64	-	0.1
12	815865.35	3163792.25	-	0.1
13	815863.31	3163802.74	-	0.1
14	815864.15	3163803.93	-	0.1
15	815876.01	3163805.57	-	0.1
16	815884.66	3163804.48	-	0.1
17	815890.77	3163811.27	-	0.1
18	815895.74	3163826.83	-	0.1
19	815895.47	3163827.98	-	0.1
20	815897.42	3163828.4	-	0.1
21	815897.53	3163827.97	-	0.1

полное наименование должности	 ДОКУМЕНТ ПОДПИСАН ЭЛЕКТРОННОЙ ПОДПИСЬЮ	инициалы, фамилия
-------------------------------	--	-------------------

Сертификат: 009F0BDC181A023B64597F1E2579BEFB50  
 Владелец: ФЕДЕРАЛЬНАЯ СЛУЖБА ГОСУДАРСТВЕННОЙ  
 РЕГИСТРАЦИИ, КАДАСТРА И КАРТОГРАФИИ  
 Действителен: с 02.08.2024 по 26.10.2025

## Земельный участок

вид объекта недвижимости

Лист № 2 раздела 4.2

Всего листов раздела 4.2: 12

Всего разделов: 8

Всего листов выписки: 33

21.12.2024г.

Кадастровый номер:

38:34:012901:12

1	2	3	4	5
22	815908.64	3163830.31	-	0.1
23	815914.25	3163832.29	-	0.1
24	815903.78	3163882.63	-	0.1
25	815897.2	3163881.96	-	0.1
26	815896.47	3163885.81	-	0.1
27	815899.25	3163886.39	-	-
28	815899.55	3163884.74	-	0.1
29	815905.7	3163885.74	-	0.1
30	815907.49	3163877.22	-	0.1
31	815908.77	3163871.39	-	0.1
32	815922.1	3163806.23	-	0.1
1	815927.52	3163779.25	-	-
1	815846.63	3163880.4	-	0.1
2	815844.67	3163879.99	-	0.1
3	815842.45	3163893.27	-	0.1
4	815826.09	3163892.38	-	0.1
5	815818.61	3163891.06	-	0.1
6	815814.42	3163910.65	-	0.1
7	815807.59	3163941.51	-	0.1
8	815825.23	3163944.96	-	0.1
9	815826.11	3163940.24	-	0.1
10	815824.16	3163939.83	-	0.1
11	815823.63	3163942.6	-	0.1
12	815809.99	3163939.94	-	0.1
13	815816.37	3163911.08	-	0.1
14	815820.18	3163893.38	-	0.1
15	815825.92	3163894.38	-	0.1
16	815843.25	3163895.31	-	0.1
17	815870.04	3163896.18	-	0.1



ДОКУМЕНТ ПОДПИСАН

ЭЛЕКТРОННОЙ ПОДПИСЬЮ

Сертификат: 009F0BDC181A023B64597F1E2579BEFB50

Владелец: ФЕДЕРАЛЬНАЯ СЛУЖБА ГОСУДАРСТВЕННОЙ

РЕГИСТРАЦИИ, КАДАСТРА И КАРТОГРАФИИ

Действителен: с 02.08.2024 по 26.10.2025

полное наименование должности

инициалы, фамилия

## Земельный участок

вид объекта недвижимости

Лист № 3 раздела 4.2

Всего листов раздела 4.2: 12

Всего разделов: 8

Всего листов выписки: 33

21.12.2024г.

Кадастровый номер:

38:34:012901:12

1	2	3	4	5
18	815884.01	3163898.79	-	0.1
19	815883.43	3163902.33	-	0.1
20	815885.38	3163902.73	-	0.1
21	815886	3163899.15	-	0.1
22	815894.92	3163900.82	-	0.1
23	815896.07	3163895.33	-	0.1
24	815910.03	3163898.3	-	0.1
25	815925.86	3163893.69	-	-
26	815926.37	3163891.46	-	-
27	815909.98	3163896.24	-	-
28	815896.48	3163893.36	-	0.1
29	815896.73	3163892.12	-	0.1
30	815894.09	3163891.55	-	0.1
31	815893.43	3163894.78	-	0.1
32	815894.1	3163894.92	-	0.1
33	815893.37	3163898.48	-	0.1
34	815885.36	3163896.99	-	0.1
35	815870.23	3163894.19	-	0.1
36	815844.46	3163893.35	-	0.1
1	815846.63	3163880.4	-	0.1



ДОКУМЕНТ ПОДПИСАН

ЭЛЕКТРОННОЙ ПОДПИСЬЮ

Сертификат: 009F0BDC181A023B64597F1E2579BEFB50

Владелец: ФЕДЕРАЛЬНАЯ СЛУЖБА ГОСУДАРСТВЕННОЙ

РЕГИСТРАЦИИ, КАДАСТРА И КАРТОГРАФИИ

Действителен: с 02.08.2024 по 26.10.2025

полное наименование должности

инициалы, фамилия



Земельный участок				
вид объекта недвижимости				
Лист № 4 раздела 4.2		Всего листов раздела 4.2: 12		Всего разделов: 8
Всего листов выписки: 33				
21.12.2024г.				
Кадастровый номер:		38:34:012901:12		
Сведения о характерных точках границы части (частей) земельного участка				
Учетный номер части: 38:34:012901:12/2				
Система координат				
Номер точки	Координаты, м		Описание закрепления на местности	Средняя квадратичная погрешность определения координат характерных точек границ земельного участка, м
	X	Y		
1	2	3	4	5
1	815811.38	3163773.83	-	-
2	815821.6	3163771.21	-	-
3	815821.29	3163775.19	-	-
4	815809.57	3163774.33	-	-
1	815811.38	3163773.83	-	-

полное наименование должности		ДОКУМЕНТ ПОДПИСАН	инициалы, фамилия
	ЭЛЕКТРОННОЙ ПОДПИСЬЮ		

Сертификат: 009F0BDC181A023B64597F1E2579BEFB50  
Владелец: ФЕДЕРАЛЬНАЯ СЛУЖБА ГОСУДАРСТВЕННОЙ  
РЕГИСТРАЦИИ, КАДАСТРА И КАРТОГРАФИИ  
Действителен: с 02.08.2024 по 26.10.2025

Земельный участок			
вид объекта недвижимости			

Лист № 5 раздела 4.2	Всего листов раздела 4.2: 12	Всего разделов: 8	Всего листов выписки: 33
----------------------	------------------------------	-------------------	--------------------------

21.12.2024г.

Кадастровый номер: 38:34:012901:12

Сведения о характерных точках границы части (частей) земельного участка

Учетный номер части: 38:34:012901:12/3

Система координат

Номер точки	Координаты, м		Описание закрепления на местности	Средняя квадратичная погрешность определения координат характерных точек границ земельного участка, м
	X	Y		
1	2	3	4	5
1	815907.9	3163904.76	-	-
2	815876.36	3163897.95	-	-
3	815881.2	3163875.46	-	-
4	815888.85	3163877.07	-	-
5	815889.46	3163874.11	-	-
6	815913.58	3163879.19	-	-
1	815907.9	3163904.76	-	-

полное наименование должности	 ДОКУМЕНТ ПОДПИСАН ЭЛЕКТРОННОЙ ПОДПИСЬЮ	инициалы, фамилия
-------------------------------	--	-------------------

Сертификат: 009F0BDC181A023B64597F1E2579BEFB50  
 Владелец: ФЕДЕРАЛЬНАЯ СЛУЖБА ГОСУДАРСТВЕННОЙ  
 РЕГИСТРАЦИИ, КАДАСТРА И КАРТОГРАФИИ  
 Действителен: с 02.08.2024 по 26.10.2025

Земельный участок			
вид объекта недвижимости			
Лист № 6 раздела 4.2	Всего листов раздела 4.2: 12	Всего разделов: 8	Всего листов выписки: 33

21.12.2024г.	
Кадастровый номер:	38:34:012901:12

Сведения о характерных точках границы части (частей) земельного участка	
Учетный номер части: 38:34:012901:12/4	

Номер точки	Координаты, м		Описание закрепления на местности	Средняя квадратичная погрешность определения координат характерных точек границ земельного участка, м
	X	Y		
1	2	3	4	5
1	815805.77	3163961.61	-	-
2	815804.2	3163961.31	-	-
3	815805.53	3163960.44	-	-
4	815836.4	3163967.97	-	-
5	815823.49	3163965.32	-	-
1	815805.77	3163961.61	-	-
1	815910.16	3163907.34	-	-
2	815894.16	3163979.57	-	-
3	815892.19	3163979.18	-	-
4	815910.06	3163898.58	-	-
5	815895.76	3163896.18	-	-
6	815893.36	3163895.02	-	-
7	815894.15	3163890.6	-	-
8	815896.12	3163890.95	-	-
9	815895.6	3163893.88	-	-
10	815896.38	3163894.26	-	-
11	815912.46	3163896.96	-	-
12	815910.93	3163903.86	-	-
13	815910.21	3163906.8	-	-
1	815910.16	3163907.34	-	-

полное наименование должности	 ДОКУМЕНТ ПОДПИСАН ЭЛЕКТРОННОЙ ПОДПИСЬЮ	инициалы, фамилия
-------------------------------	--	-------------------

Сертификат: 009F0BDC181A023B64597F1E2579BEFB50  
 Владелец: ФЕДЕРАЛЬНАЯ СЛУЖБА ГОСУДАРСТВЕННОЙ  
 РЕГИСТРАЦИИ, КАДАСТРА И КАРТОГРАФИИ  
 Действителен: с 02.08.2024 по 26.10.2025

Земельный участок				
вид объекта недвижимости				
Лист № 7 раздела 4.2		Всего листов раздела 4.2: 12		Всего разделов: 8
Всего листов выписки: 33				
21.12.2024г.				
Кадастровый номер:		38:34:012901:12		
Сведения о характерных точках границы части (частей) земельного участка				
Учетный номер части: 38:34:012901:12/5				
Система координат				
Номер точки	Координаты, м		Описание закрепления на местности	Средняя квадратичная погрешность определения координат характерных точек границ земельного участка, м
	X	Y		
1	2	3	4	5
1	815905.2	3163884.62	-	-
2	815902.58	3163896.45	-	-
3	815884.69	3163892.58	-	-
4	815887.21	3163880.78	-	-
5	815905.2	3163884.62	-	-

полное наименование должности		ДОКУМЕНТ ПОДПИСАН	инициалы, фамилия
	ЭЛЕКТРОННОЙ ПОДПИСЬЮ		

Сертификат: 009F0BDC181A023B64597F1E2579BEFB50  
 Владелец: ФЕДЕРАЛЬНАЯ СЛУЖБА ГОСУДАРСТВЕННОЙ  
 РЕГИСТРАЦИИ, КАДАСТРА И КАРТОГРАФИИ  
 Действителен: с 02.08.2024 по 26.10.2025

## Земельный участок

вид объекта недвижимости

Лист № 8 раздела 4.2

Всего листов раздела 4.2: 12

Всего разделов: 8

Всего листов выписки: 33

21.12.2024г.

Кадастровый номер:

38:34:012901:12

## Сведения о характерных точках границы части (частей) земельного участка

Учетный номер части: 38:34:012901:12/6

## Система координат

Номер точки	Координаты, м		Описание закрепления на местности	Средняя квадратичная погрешность определения координат характерных точек границ земельного участка, м
	X	Y		
1	2	3	4	5
1	815795.66	3163940.59	-	-
2	815806.5	3163887.83	-	-
3	815804.52	3163887	-	-
4	815808.01	3163878.71	-	-
5	815816.48	3163882.28	-	-
6	815813.02	3163890.56	-	-
7	815812.14	3163890.19	-	-
8	815798.29	3163957.54	-	-
9	815795.66	3163940.59	-	-



ДОКУМЕНТ ПОДПИСАН

ЭЛЕКТРОННОЙ ПОДПИСЬЮ

Сертификат: 009F0BDC181A023B64597F1E2579BEFB50

Владелец: ФЕДЕРАЛЬНАЯ СЛУЖБА ГОСУДАРСТВЕННОЙ

РЕГИСТРАЦИИ, КАДАСТРА И КАРТОГРАФИИ

Действителен: с 02.08.2024 по 26.10.2025

полное наименование должности

инициалы, фамилия

## Земельный участок

вид объекта недвижимости

Лист № 9 раздела 4.2

Всего листов раздела 4.2: 12

Всего разделов: 8

Всего листов выписки: 33

21.12.2024г.

Кадастровый номер:

38:34:012901:12

## Сведения о характерных точках границы части (частей) земельного участка

Учетный номер части: 38:34:012901:12/7

## Система координат

Номер точки	Координаты, м		Описание закрепления на местности	Средняя квадратичная погрешность определения координат характерных точек границ земельного участка, м
	X	Y		
1	2	3	4	5
1	815912.36	3163897.62	-	-
2	815910.03	3163898.3	-	-
3	815896.07	3163895.33	-	-
4	815894.92	3163900.82	-	-
5	815886	3163899.15	-	-
6	815885.38	3163902.73	-	-
7	815883.43	3163902.33	-	-
8	815884.01	3163898.79	-	-
9	815870.04	3163896.18	-	-
10	815843.25	3163895.31	-	-
11	815825.92	3163894.38	-	-
12	815820.18	3163893.38	-	-
13	815816.37	3163911.08	-	-
14	815809.99	3163939.94	-	-
15	815823.63	3163942.6	-	-
16	815824.16	3163939.83	-	-
17	815826.11	3163940.24	-	-
18	815825.23	3163944.96	-	-
19	815807.59	3163941.51	-	-
20	815814.42	3163910.65	-	-
21	815818.61	3163891.06	-	-
22	815826.09	3163892.38	-	-
23	815842.45	3163893.27	-	-
24	815844.67	3163879.99	-	-



ДОКУМЕНТ ПОДПИСАН

ЭЛЕКТРОННОЙ ПОДПИСЬЮ

Сертификат: 009F0BDC181A023B64597F1E2579BEFB50

Владелец: ФЕДЕРАЛЬНАЯ СЛУЖБА ГОСУДАРСТВЕННОЙ

РЕГИСТРАЦИИ, КАДАСТРА И КАРТОГРАФИИ

Действителен: с 02.08.2024 по 26.10.2025

полное наименование должности

инициалы, фамилия

## Земельный участок

вид объекта недвижимости

Лист № 10 раздела 4.2

Всего листов раздела 4.2: 12

Всего разделов: 8

Всего листов выписки: 33

21.12.2024г.

Кадастровый номер:

38:34:012901:12

1	2	3	4	5
25	815846.63	3163880.4	-	-
26	815844.46	3163893.35	-	-
27	815870.23	3163894.19	-	-
28	815885.36	3163896.99	-	-
29	815893.37	3163898.48	-	-
30	815894.1	3163894.92	-	-
31	815893.43	3163894.78	-	-
32	815894.09	3163891.55	-	-
33	815896.73	3163892.12	-	-
34	815896.48	3163893.36	-	-
35	815909.97	3163896.24	-	-
36	815912.83	3163895.41	-	-
1	815912.36	3163897.62	-	-
1	815862.9	3163760.61	-	-
2	815864.57	3163759.78	-	-
3	815924.02	3163772.25	-	-
4	815928.21	3163775.83	-	-
5	815922.1	3163806.23	-	-
6	815908.77	3163871.39	-	-
7	815907.49	3163877.22	-	-
8	815905.7	3163885.74	-	-
9	815899.55	3163884.74	-	-
10	815899.24	3163886.39	-	-
11	815896.47	3163885.81	-	-
12	815897.2	3163881.96	-	-
13	815903.78	3163882.63	-	-
14	815914.25	3163832.29	-	-
15	815908.64	3163830.31	-	-
16	815897.53	3163827.97	-	-



ДОКУМЕНТ ПОДПИСАН

ЭЛЕКТРОННОЙ ПОДПИСЬЮ

Сертификат: 009F0BDC181A023B64597F1E2579BEFB50

Владелец: ФЕДЕРАЛЬНАЯ СЛУЖБА ГОСУДАРСТВЕННОЙ

РЕГИСТРАЦИИ, КАДАСТРА И КАРТОГРАФИИ

Действителен: с 02.08.2024 по 26.10.2025

полное наименование должности

инициалы, фамилия

## Земельный участок

вид объекта недвижимости

Лист № 11 раздела 4.2

Всего листов раздела 4.2: 12

Всего разделов: 8

Всего листов выписки: 33

21.12.2024г.

Кадастровый номер:

38:34:012901:12

1	2	3	4	5
17	815897.42	3163828.4	-	-
18	815895.47	3163827.98	-	-
19	815895.74	3163826.83	-	-
20	815890.77	3163811.27	-	-
21	815884.66	3163804.48	-	-
22	815876.01	3163805.57	-	-
23	815864.15	3163803.93	-	-
24	815863.31	3163802.74	-	-
25	815865.35	3163792.25	-	-
26	815867.31	3163792.64	-	-
27	815865.47	3163802.1	-	-
28	815875.89	3163803.56	-	-
29	815885.29	3163802.44	-	-
30	815892.58	3163810.26	-	-
31	815897.57	3163825.93	-	-
32	815909.12	3163828.37	-	-
33	815915.1	3163830.48	-	-
34	815920.14	3163805.83	-	-
35	815926.02	3163776.59	-	-
36	815923.15	3163774.13	-	-
37	815863.59	3163761.61	-	-
38	815861.23	3163761.04	-	-
1	815862.9	3163760.61	-	-



ДОКУМЕНТ ПОДПИСАН

ЭЛЕКТРОННОЙ ПОДПИСЬЮ

Сертификат: 009F0BDC181A023B64597F1E2579BEFB50

Владелец: ФЕДЕРАЛЬНАЯ СЛУЖБА ГОСУДАРСТВЕННОЙ

РЕГИСТРАЦИИ, КАДАСТРА И КАРТОГРАФИИ

Действителен: с 02.08.2024 по 26.10.2025

полное наименование должности

инициалы, фамилия



## Земельный участок

вид объекта недвижимости

Лист № 12 раздела 4.2

Всего листов раздела 4.2: 12

Всего разделов: 8

Всего листов выписки: 33

21.12.2024г.

Кадастровый номер:

38:34:012901:12

## Сведения о характерных точках границы части (частей) земельного участка

Учетный номер части: 38:34:012901:12/8

## Система координат

Номер точки	Координаты, м		Описание закрепления на местности	Средняя квадратичная погрешность определения координат характерных точек границ земельного участка, м
	X	Y		
1	2	3	4	5
1	815793.77	3163959.31	-	-
2	815791.89	3163958.89	-	-
3	815806.5	3163887.83	-	-
4	815804.52	3163887	-	-
5	815808.01	3163878.71	-	-
6	815816.48	3163882.28	-	-
7	815813.02	3163890.56	-	-
8	815812.14	3163890.19	-	-
9	815797.77	3163960.08	-	-
1	815793.77	3163959.31	-	-



ДОКУМЕНТ ПОДПИСАН

ЭЛЕКТРОННОЙ ПОДПИСЬЮ

Сертификат: 009F0BDC181A023B64597F1E2579BEFB50

Владелец: ФЕДЕРАЛЬНАЯ СЛУЖБА ГОСУДАРСТВЕННОЙ

РЕГИСТРАЦИИ, КАДАСТРА И КАРТОГРАФИИ

Действителен: с 02.08.2024 по 26.10.2025

полное наименование должности

инициалы, фамилия